




ZAŁĄCZNIK GRAFICZNY DO UCHWAŁY NR/20
 RADY GMINY DZIKOWIEC
 Z DNIA 2020 r.

w sprawie uchwalenia miejscowego planu zagospodarowania
 przestrzennego Nr 2/2019 w miejscowości Dzikowiec




OBOWIĄZUJĄCE OZNACZENIA PLANU:

-  GRANICA MIEJSCOWEGO PLANU
-  NIEPRZEKRACZALNA LINIA ZABUDOWY
-  TEREN ZABUDOWY USŁUGOWEJ

INFORMACYJNE OZNACZENIA PLANU:

-  STREFA SANITARNA OD CMENTARZA 50m

**PROGNOZA ODDZIAŁYWANIA NA ŚRODOWISKO
 MPZP NR 2/2019 W MIEJSCOWOŚCI DZIKOWIEC
 LEGENDA**

| | |
|--|--|
|  | Dopuszczenie uzupełnienia istniejącej zabudowy usługowej obiektami o funkcji usługowej oraz handlowej lub produkcyjnej. Rozbudowa istniejących sieci infrastruktury technicznej, dopuszczenie tylko przedsięwzięć określonych w zapisach ustaleń planistycznych, nie spowoduje niekorzystnego wpływu na cele i przedmiot ochrony terenu Natura 2000 "Puszcza Sandomierska". W planowanym zagospodarowaniu uwzględniono położenie północnej części terenu w obszarze 50 m od granic cmentarza, poprzez zakaz lokalizowania usług określonych w przepisach odrębnych. |
|  | Cmentarz parafialny |
|  | Droga wojewódzka Nr 875 - źródło hałasu komunikacyjnego |
| Teren projektu planu położony jest w obszarze Natura 2000 PLB 180005 "Puszcza Sandomierska". | |

SKALA 1:1000

